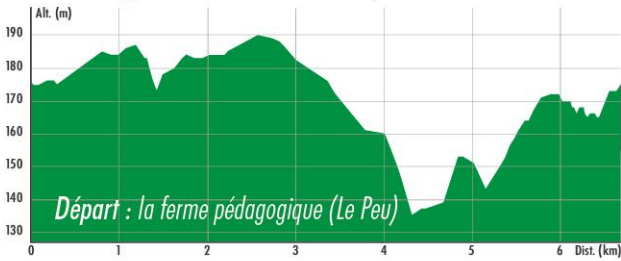


## 1 CIRCUIT DU BOGAGE

🕒 30 min • Distance : 6,7 km • Dénivelé : 92 m



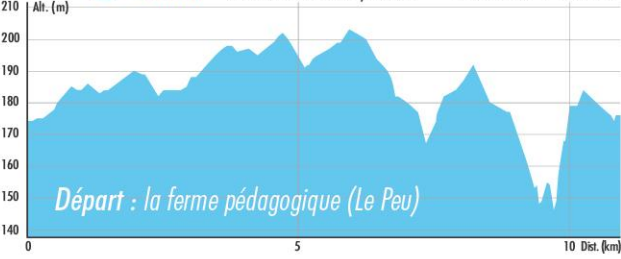
## 2 CIRCUIT DES ÉTANGS

🕒 1h15 • Distance : 24,3 km • Dénivelé : 149 m



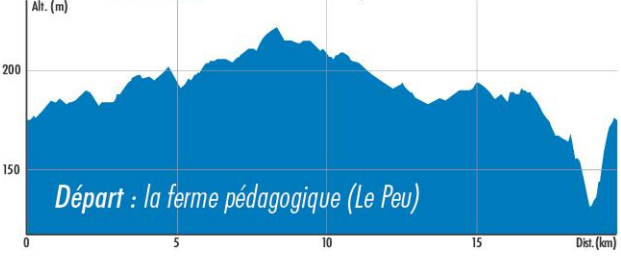
## 3 CIRCUIT DU PEU

🕒 45 min • Distance : 10,9 km • Dénivelé : 160 m



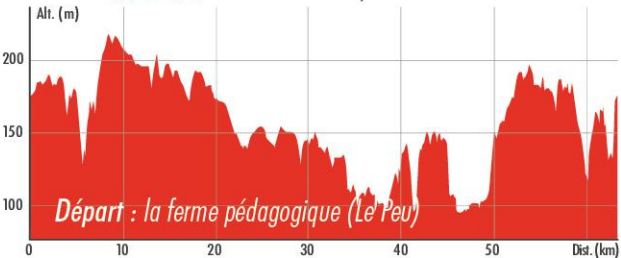
## 4 CIRCUIT DES ÉLEVEURS

🕒 1h30 • Distance : 19,6 km • Dénivelé : 160 m



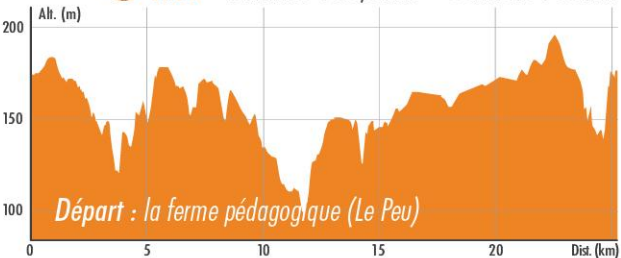
## 5 CIRCUIT DE LA GRANDE BOUCLE

🕒 3h30 • Distance : 63,4 km • Dénivelé : 776 m



## 6 CIRCUIT DES CHÂTEAUX

🕒 1h30 • Distance : 25,2 km • Dénivelé : 364 m



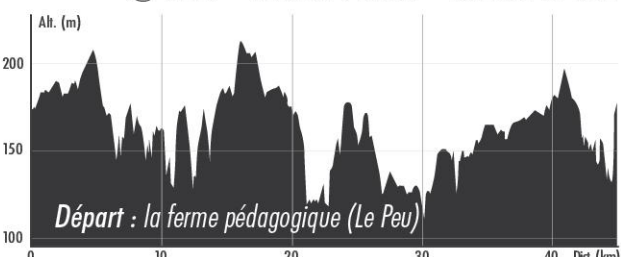
## 7 CIRCUIT DU LIMOUSIN

🕒 1h30 • Distance : 29 km • Dénivelé : 274 m



## 8 CIRCUIT LE GRAND HUIT

🕒 2h15 • Distance : 45 km • Dénivelé : 749 m



# CPA LATHUS

### > UN CENTRE D'HÉBERGEMENT

25 chambres de 2 à 5 lits, 40 chambres doubles dont 15 accessibles aux personnes à mobilité réduite.

### > UN SERVICE DE RESTAURATION

Service à table, 5 salles de restaurant, 1 terrasse au bord de l'eau

### > UN ESPACE DE RÉUNION

11 salles de réunion équipées en ADSL et matériel vidéo

### > DES ESPACES DÉTENTE

Un foyer bar avec piano, des tables de ping-pong, un terrain de pétanque...

### > UN CENTRE DE FORMATION

BAPAAT, BP JEPS, DE JEPS, chantiers d'insertion...

## SECTEUR SPORTIF



### > SPORTS DE PLEINE NATURE

Escalade, canoë, kayak, raft, voile, VTT, tir à l'arc, sarbacane, course d'orientation, spéléologie, randonnées, cyclotourisme.

### > LE PÔLE RÉGIONAL ÉQUIN

Centre équestre, Pony Club sur 2 sites, Montmorillon et Lathus.



### > ÉCOLE DE CIRQUE

2 salles équipées pour la pratique de l'acrobatie, de l'équilibre, de la jonglerie, du clown et de la magie.

## SECTEUR ENVIRONNEMENT



> Une ferme pédagogique / CPIE Val de Gartempe

> Balades sensorielles et circuits de découverte en autonomie

> Pêche et découverte des milieux aquatiques

> Education à l'environnement et initiation aux gestes éco-citoyens

> Un jardin biologique



### LE CPA LATHUS C'EST AUSSI ...

- des séjours toute l'année pour tous
- des sorties et séjours scolaires
- des camps d'été de 4 à 17 ans
- des stages de découverte et de perfectionnement sportif
- des rassemblements divers : séminaires d'entreprise, assemblées générales, cousinades...

# PLAN CIRCUITS VTT

220 km de circuits balisés

## 8 PARCOURS

- 1 très facile
- 2 facile
- 3 difficile
- 4 très difficile



### CPA Lathus

« La Voulzie »  
BP 30005 - 86390 Lathus  
Tél. 05 49 91 83 30  
Fax 05 49 91 36 72  
info@cpa-lathus.asso.fr

Coordonnées GPS :  
0° 55' 54" E  
46° 18' 35" N



www.cpa-lathus.asso.fr

## (CHARTRE DU PRATIQUANT

- > Je reste courtois(e) avec les autres usagers et je reste discret(ète),
- > Je maîtrise ma vitesse en toutes circonstances,
- > Je dépasse avec précaution les randonneurs pédestres et équestres qui restent toujours prioritaires,
- > Je respecte la nature et les propriétés privées,
- > Je roule impérativement sur les sentiers balisés et ouverts au public,
- > Je m'interdis de pénétrer en sous-bois et dans les parcelles de régénération,
- > J'informe d'autres personnes de mon itinéraire et je ne pars jamais seul(e),
- > J'emporte avec moi un nécessaire de réparation, une trousse de première urgence et une carte détaillée du parcours,
- > Je prends connaissance à l'avance des difficultés, de la distance du trajet choisi et je ne prends pas de risques inutiles,
- > J'observe le Code de la route en tous lieux et toutes circonstances,
- > Je porte toujours un casque.

### REMARQUES

Le balisage de nos circuits étant récent, nous vous invitons à nous communiquer les difficultés éventuellement rencontrées ou toutes remarques permettant une amélioration de nos circuits.

# LE (CYCLO)TOURISME AUTOUR DE LATHUS



## LÉGENDE

- Routes
- Départementales
- Chemins d'exploitation, sentiers
- Chemin de fer
- Départ des circuits
- Sens de chaque circuit
- Parking
- Aire de pique-nique
- Location de vélo/station de lavage

## LES CIRCUITS

- |                    |                       |
|--------------------|-----------------------|
| <b>TRÈS FACILE</b> | <b>DIFFICILE</b>      |
| Circuit 1          | Circuit 5             |
| <b>FACILE</b>      | Circuit 6             |
| Circuit 2          | Circuit 7             |
| Circuit 3          | <b>TRÈS DIFFICILE</b> |
| Circuit 4          | Circuit 8             |

## CURIOSITÉS

- |  |  |
|--|--|
| <b>1</b> Eglise romane (fin du 12 <sup>e</sup> siècle)     | <b>11</b> Château de Chez Ragon                      |
| <b>2</b> Moulin de Guillerand                              | <b>12</b> Pont chez le Moulin de Massugeon           |
| <b>3</b> Moulin de Lenest                                  | <b>13</b> Moulin de Guinay                           |
| <b>4</b> Tours de Lenest                                   | <b>14</b> Le Ché (15 <sup>e</sup> siècle)            |
| <b>5</b> Croix hosannière du Moyen-Âge                     | <b>15</b> Château de la Vallée du Cluzeau            |
| <b>6</b> Anciens bâtiments de la Brasserie de Montmorillon | <b>16</b> Dolmen de Marchain                         |
| <b>7</b> Ecomusée de Montmorillon                          | <b>17</b> Etang de Betouille                         |
| <b>8</b> Point de vue sur la vallée                        | <b>18</b> Château d'Ouzilly (19 <sup>e</sup> siècle) |
| <b>9</b> Pont de la Gartempe                               | <b>19</b> Cité de l'Écrit                            |
| <b>10</b> Roc d'Enfer                                      | <b>20</b> Saut de la Brame                           |
|  | <b>21</b> Tour de la Côte au Chapt                   |

1 km